



Tarnowska
Organizacja
Turystyczna

*Odkrywaj
z nami!*

20 POMYSŁÓW TURYSTYCZNYCH NA ORYGINALNY WEEKEND



www.lot.tarnow.pl



Tarnowska Organizacja
Turystyczna

**TWÓJ CEL
ZNAJDZIESZ TUTAJ**

*Odkrywaj
z nami!*



Masz pytania? Odwiedź nas lub skontaktuj się:



TARNOWSKIE CENTRUM INFORMACJI

Rynek 7, 33-100 Tarnów, tel: 14 688 90 90

www.fb.com/Tarnowskie.Centrum.Informacji

centrum@tarnow.travel | www.tarnow.travel



Odkrywaj
z nami!

Tarnowska
Organizacja
Turystyczna

CENTRUM AKTYWNEGO WYPOCZYNKU W TARNOWIE



Centrum Aktywnego Wypoczynku na Górze św. Marcina przeznaczone jest dla wszystkich lubiących aktywnie spędzić wolny czas. Pobliskie ruiny zamku to popularne miejsce odpoczynku mieszkańców i turystów. Stąd rozpościera się przepiękny widok na Tarnów i region tarnowski.



Obiekt dostępny całorocznie.




LOKALIZACJA:

teren basenów letnich - Al. Tarnowskich 1, ścieżka rowerowa - zbrocze góry św. Marcina - ul. Harcerska

WIATA I INFRASTRUKTURA W ŁOWCZÓWKU

Odkrywaj
z nami!

Tarnowska
Organizacja
Turystyczna



Na wzgórzu Kopaliny (398 m n.p.m.) nieopodal cmentarza Legionistów Polskich nr 171 w Łowczówku (w święta Bożego Narodzenia w 1914 roku stoczono tutaj jedną z najważniejszych bitew w walce o odzyskanie przez Polskę niepodległości) znajduje się miejsce do odpoczynku zarówno dla piechurów, jak i rowerzystów podążających szlakiem legionistów.



Obiekt dostępny całorocznie.




LOKALIZACJA:

wzgórze Kopaliny przy
cmentarzu 171 Legionistów
w Łowczówku



Odkrywaj
Tarnowska
organizacja
turystyczna
z nami!

ŚCIEŻKA PRZYRODNICZA W ŁOWCZÓWKU



Edukacja i rekreacja w połączeniu z turystyką. Wszystko to podczas pieszej wycieczki ścieżką przyrodniczą liczącą około 4 km – część prowadzi przez istniejący już na trasie szlak turystyczny wpisujący się w „Źródłany Szlak”. Podziwiaj piękno przyrody razem z nami!



Obiekt dostępny całorocznie.



LOKALIZACJA:

od centrum Pleśnej, wzdłuż drogi powiatowej w kierunku Lichwina, następnie w kierunku Cmentarza Legionistów w Łowczówku

Odkrywaj
z nami!
Tarnowska
Organizacja
Turystyczna

ŚCIEŻKA GEOLOGICZNA W LICHWINIE



Skamieniałe pnie drzew liczące ok. 66 mln lat, „diabli kamień”, nieczynny kamieniołom, cmentarz z okresu I wojny światowej to tylko niektóre z miejsc do zobaczenia podczas wędrowania 3-kilometrową ścieżką geologiczną w Lichwinie.



Obiekt dostępny całorocznie.



LOKALIZACJA:

przy drodze gminnej
Lichwin-Kamieniołom

Odkrywaj
Tarnowska
Organizacja
Turystyczna
z nami!

WIEŻA WIDOKOWA W DĄBRÓWCE SZCZEPANOWSKIEJ



Na szczycie Golgota (395 m n.p.m.), u stóp którego położona jest Dąbrówka Szczepanowska znajduje się 16 metrowa wieża widokowa, z której rozpościerają się przepiękne malownicze widoki. Z tarasu na szczycie można podziwiać od strony północnej panoramę Tarnowa, z pięknym widokiem na zakole Dunajca, natomiast z południowej – panoramę Tatr. Wieża jest podświetlona dzięki energii słonecznej.



Obiekt dostępny całorocznie.



LOKALIZACJA:

szczyt Golgota
w Dąbrówce Szczepanowskiej



STANICA ROWEROWA W LUBINCE

Tarnowska
Organizacja
Turystyczna
*Odkrywaj
z nami!*



Rowerowa przejażdżka przez gminę Pleśna to niezapomniane i piękne widoki. W stancy rowerowej, obok OSP, czeka altana z grillem oraz sprzęt do naprawy rowerów.



Obiekt dostępny całorocznie.



LOKALIZACJA:
Plac przy OSP Lubinka

ŚCIEŻKA I ALTANA W RYGLICACH

Odkrywaj
z nami!

farnowska
organizacja
Turystyczna



Altana z grillem to miejsce atrakcyjne pod względem krajobrazowym, doskonałe do odpoczynku, aktywności kulinarnej i wędkarskiej. Zlokalizowana blisko Rynku (ze słynnym pomnikiem emigranta) w Ryglicach oraz zabytkowego Spichlerza Dworskiego z 1756 roku. Świetne miejsce do rozpoczęcia wycieczek w kierunku platformy widokowej na Kokoczu w Woli Lubeckiej czy na Brzanę.



Obiekt dostępny całorocznie.



LOKALIZACJA:

Ryglice - nieopodal rynku

WIEŻA WIDOKOWA W JODŁÓWCE TUCHOWSKIEJ

Odkrywaj
z nami!



Na Brzance (534 m n.p.m.), u stóp której położona jest Jodłówka Tuchowska, znajduje się 20 metrowa wieża widokowa, z której podziwiać można krajobrazy Pogórza Ciężkowickiego, Pasma Brzanki oraz masywu Liwocza. Tuż obok wieży powstała wiata turystyczna z grillem i zapleczem sanitarnym.



Obiekt dostępny całorocznie.



LOKALIZACJA:

Jodłówka Tuchowska

PUNKT INFORMACJI W GROMNIKU

Odkrywaj
z nami!

Tarnowska
Organizacja
Turystyczna



Czy wiesz co to jest „Źródłany Szlak”? Jeśli chcesz wiedzieć, co i kiedy powstanie w ramach tego szlaku zapraszamy do Gromnika. To tam tuż przy rondzie, na skrzyżowaniu dróg wojewódzkich 977 i 980 powstał Centralny Punkt Informacyjny „Źródlanego Szlaku”. Niedaleko znajduje się drewniany kościół pw. św. Marcina Biskupa z 1727 roku.



Obiekt dostępny całorocznie.



LOKALIZACJA:
Gromnik




WIOSKA ROWEROWA W JASTRZĘBI

Odkrywaj
z nami!



10



Obok Muzeum Etnograficznego „Grociarnia” w miejscowości Jastrzębia znajduje się wioska rowerowa – altana z grillem. Świetne miejsce aby odpocząć i zwiedzić nie tylko „Grociarnię”, ale pobliski, drewniany kościół pw. św. Bartłomieja, pochodzący najprawdopodobniej z I poł. XVI w. (pierwsze wzmianki z 1529 r.), który jest jednym z największych drewnianych kościołów w Małopolsce.



Obiekt dostępny całorocznie.



LOKALIZACJA:

Jastrzębia przy muzeum etnograficznym „Grociarnia”



WIOSKA ROWEROWA W BRUŚNIKU

Tarnowska
Organizacja
Turystyczna
*Odkrywaj
z nami!*



11



Na wzniesieniu Styrki (420 m n.p.m.) znajduje się 23 metrowa wieża widokowa, z której podziwiać można Pogórze Ciężkowickie, Pogórze Rożnowskie oraz Beskid Niski. Tuż obok wieży powstała wioska rowerowa: altana z grillem.



Obiekt dostępny całorocznie.



LOKALIZACJA:

Bruśnik, wzniesienie, na którym od strony północno-zachodniej znajduje się wieża widokowa



Odkrywaj
z nami!

Tarnowska
Organizacja
Turystyczna

WIOSKA ROWEROWA W OSTRUSZY



12



Zwiedzanie kamieniołomu Ostrusza oraz cmentarzy z okresu I wojny światowej może być wyczerpujące. Warto odpocząć w wiosce rowerowej zlokalizowanej w sąsiedztwie budynku byłej szkoły, nabrać sił na dalsze zwiedzanie okolicy – Skamieniałe Miasto czeka.



Obiekt dostępny całorocznie.



LOKALIZACJA:
Ostrusza



Odkrywaj
Tarnowska
Organizacja
Turytyczna
z nami!

WIOSKA ROWEROWA W KAŚNEJ DOLNEJ



13



Po trudach zwiedzania Muzeum Przyrodniczego i Skamieniałego Miasta w Ciężkowicach oraz Dworu Paderewskiego w Kaśnej Dolnej, przed wyruszeniem na Jamną warto odpocząć w wiosce rowerowej (altana z grillem) zlokalizowanej obok szkoły podstawowej.




Obiekt dostępny całorocznie.



LOKALIZACJA:
Kaśna Dolna

ŚCIEŻKA ROWEROWA W ZAKLICZYNI

Odkrywaj
z nami!



To inwestycja usytuowana wzdłuż ruchliwej drogi podnosząca bezpieczeństwo rowerzystów, którzy chętnie zaglądadają do Zakliczyna nie tylko za sprawą słynnego „Święta Fasoli”, ale także ze względu na drugi co do wielkości po Krakowie, rynek (170x100 m), jedyny żydowski cmentarz z I wojny światowej, jak również drewniane domy o specyficznej konstrukcji „dziewięciosłupowej” (możliwość wymiany ścian bez naruszania więźby dachowej).



Obiekt dostępny całorocznie.



LOKALIZACJA:

przy drodze powiatowej nr 1410 K przy ul. Ruchu Oporu w Zakliczynie



BASZTA NAD DUNAJCEM W CZCHOWIE

Odkrywaj
z nami!

Tarnowska
Organizacja
Turystyczna



15



W sąsiedztwie popularnej, 28 metrowej baszty przybyło atrakcji dla miłośników historii. Odbudowano wieżę bramną, pomosty a całość dopełnia platforma widokowa z widokiem na malowniczą panoramę Czchowa i Dunajca.



Obiekt dostępny całorocznie.



LOKALIZACJA:
32-860 Czchów



Odkrywaj
z nami!

Tarnowska
Organizacja
Turystyczna

GRODZISKO I MILITARNA ŚCIEŻKA W CZCHOWIE



16



Grodzisko i Wzgórze Zamkowe w Czchowie wzbogaciło się o militarną ścieżkę edukacyjną, na której znajdują się m.in.: trebusz, taran, dźwig do oblewania smołą, moździerz, armata przeciwlotnicza czy CKM-y. Gratka nie tylko dla miłośników militariów!



Informacje dot.
dostępności pod linkiem:
www.moksir.czchow.pl/?g=4



LOKALIZACJA:
32-860 Czchów

WIEŻA WIDOKOWA W IWKOWEJ

Odkrywaj
z nami!

Tarnowska
Organizacja
Turystyczna



Dla odważnych i lubiących adrenalinę powstała najwyższa w regionie, 42,2 metrowa wieża widokowa usytuowana wśród koron drzew na wzgórzu Szpilówka (516 m n.p.m.) na Pogórzu Wiśnickim. Aby tu dotrzeć trzeba włożyć sporo wysiłku, który z pewnością wynagrodzą nam widoki jakie czekają na nas z góry.



Obiekt dostępny całorocznie.



LOKALIZACJA:

Wzgórze Szpilówka, Iwkowa
N: 49° 50' 7.37"
E: 20° 3' 43.07"

Odkrywaj
z nami!
Tarnowska
Turystyka

ZIEMIANKA W IWKOWEJ



18

W sąsiedztwie wieży widokowej ulokowana jest ziemianka, która pokazuje jak i gdzie dawniej przechowywano żywność i przetwory. Na miejscu również altana aby odpocząć. W Iwkowej warto zobaczyć jeden z najstarszych drewnianych kościółków w Małopolsce, pustelnię św. Urbana, kuźnię czy miejsca związane z suszeniem śliwek i wypiekiem chleba.



Obiekt dostępny całorocznie.



LOKALIZACJA:

Wzgórze Szpilówka, Iwkowa
N: 49° 50' 7.37"
E: 20° 3' 43.07"



SZAŁAS MYŚLIWSKI W STRZELCACH WIELKICH

Odkrywaj
z nami!

Tarnowska
Organizacja
Turystyczna



19



Szałas myśliwski zlokalizowany w zabytkowym zespole dworsko-parkowym w Strzelcach Wielkich w gminie Szczurowa. Świetne miejsce do odpoczynku dla odwiedzających okoliczne atrakcje turystyczne, w tym dwór w Dołędze zwany „Nadwiślańskim Soplicowem”.



Obiekt dostępny całorocznie.



LOKALIZACJA:

w zabytkowym parku,
obok Dworku Myśliwskiego. Współrzędne GPS
50°06'26"N 20°34'26"E
Strzelce Wielkie

STANICA TURYSTYCZNA W BRNIU

Odkrywaj
Tarnowska
Stacja
Turystyczna
z nami!



Nieopodal Dąbrowy Tarnowskiej, w otoczeniu dworsko-parkowym znajduje się zabytkowy spichlerz, który przekształcono w stanicę turystyczną. Obiekt przeznaczony jest zarówno dla miłośników turystyki rowerowej, jak i pieszej. Świetne miejsce aby odkrywać piękno Powiśla Dąbrowskiego w tym „malowaną wieś” – Zalipie.



Obiekt dostępny całorocznie.



LOKALIZACJA:

Breń 1, 33-210 Oleśno



Tarnowska
Organizacja
Turystyczna

Publikacja opracowana przez:

Tarnowska Organizacja Turystyczna

ul. Wałowa 2/12, 33-100 Tarnów

tel +48 14 626 83 14

www.lot.tarnow.pl

*Życzymy miłego
zwiedzania!*

Tarnowskie Centrum Informacji, Rynek 7, 33-100 Tarnów



www.tarnow.travel



+48 14 688 90 90



Fundusze
Europejskie
Program Regionalny



Rzeczpospolita
Polska



MAŁOPOLSKA

Unia Europejska
Europejski Fundusz
Rozwoju Regionalnego



Publikacja wydana na zlecenie Tarnowskiej Organizacji Turystycznej, współfinansowana przez Unię Europejską ze środków Europejskiego Funduszu Rozwoju Regionalnego w ramach Regionalnego Programu Operacyjnego Województwa Małopolskiego na lata 2014-2020, poddziałanie 6.3.1 Rozwój lokalnych zasobów subregionów – spr.